

РЕСПУБЛИКА КАРЕЛИЯ

СОВЕТ МИЙНАЛЬСКОГО СЕЛЬСКОГО ПОСЕЛЕНИЯ
XXIV СЕССИЯ II СОЗЫВА

РЕШЕНИЕ

от «19» июня 2013 года №132

г. Лахденпохья

Об установлении границ прилегающих территорий к детским, образовательным, медицинским организациям, до стационарных торговых объектов и предприятий общественного питания, осуществляющих розничную продажу алкогольной продукции

В соответствии с Федеральным законом от 22 ноября 1995 года №171-ФЗ «О государственном регулировании производства и оборота этилового спирта, алкогольной и спиртосодержащей продукции и об ограничении потребления (распития) алкогольной продукции» и на основании постановления Правительства Российской Федерации от 27.12.2012 №1425 «Об определении органами государственной власти субъектов Российской Федерации мест массового скопления граждан и мест нахождения источников повышенной опасности, в которых не допускается розничная продажа алкогольной продукции, а также определении органами местного самоуправления границ прилегающих к некоторым организациям и объектам территорий, на которых не допускается розничная продажа алкогольной продукции», Совет Мийнальского сельского поселения РЕШИЛ:

1. Установить границы прилегающих территорий к детским, образовательным, медицинским организациям, согласно Приложения №1, на которых не допускается розничная продажа алкогольной продукции.
2. Утвердить следующий способ расчета расстояния от детских, образовательных, медицинских организаций:
 - 1) границы определяются по радиусу;
 - 2) при отсутствии обособленной территории – от входа для посетителей в здание (строение, сооружение), в котором расположены организации, указанные в пункте 1 настоящего решения, до ближайшего входа для посетителей в стационарный торговый объект, в котором осуществляется розничная продажа алкогольной продукции и (или) розничная продажа пива и пивных напитков.
3. Утвердить схемы границ прилегающих территорий для организаций и объектов, указанных в пункте 1 настоящего решения (Приложение № 2).
4. Настоящее решение разместить на сайте Администрации Мийнальского сельского поселения на miinala-adm.ru
5. Настоящее решение вступает в силу со дня его размещения на официальном сайте.
6. Контроль за исполнением настоящего решения оставляю за собой.

Глава Мийнальского
сельского поселения



Г.И.Тимина



КОПИЯ ВЕРНА
ГЛАВА МИЙНАЛЬСКОГО
ПОСЕЛЕНИЯ ТИМИНА ГИ



Границы

прилегающих территорий к детским, образовательным учреждениям до стационарных торговых объектов и предприятий общественного питания, осуществляющих розничную продажу алкогольной продукции

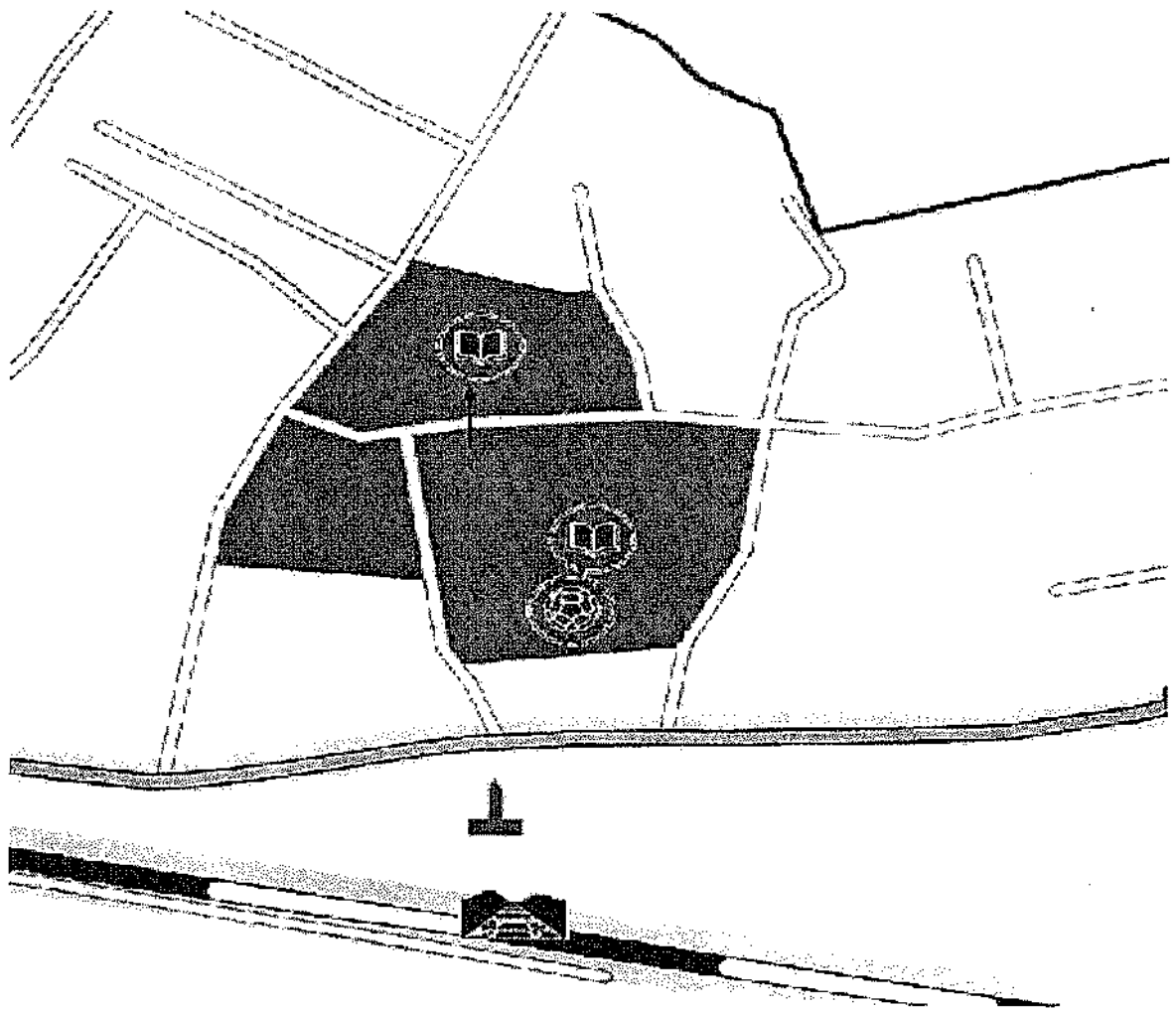
| Наименование организации | Адрес организации, объекта | Границы прилегающих территорий до стационарных торговых объектов и предприятий общественного питания, осуществляющих розничную продажу алкогольной продукции (м) |
|---|-------------------------------------|--|
| Детские организации | | |
| 1. МКДОУ детский сад №9 «Теремок» | п. Ихала, ул. Школьная, д.2-6 | 100 |
| 2. дошкольная группа п. Мийнала | п. Мийнала, ул. Школьная д.7 | 100 |
| Образовательные организации | | |
| 1. СОШ МКОУ «Ихальская средняя общеобразовательная школа» | п. Ихала, ул. Школьная, д.2-а | 100 |
| 2. СОШ МКОУ «Мийнальская общеобразовательная школа» | п. Мийнала, ул. Школьная д.6 | 100 |
| Медицинские организации | | |
| 1. ФАП пос. Ихала | п. Ихала, ул. Центральная, д.24 | - |
| 2. ФАП пос. Мийнала | п. Мийнала, ул. Школьная, д.4, кв.1 | - |



КОПИЯ ВЕРНА
ГЛАВА МИЙНАЛЬСКОГО
ПОСЕЛЕНИЯ ТИМИНАГИ


(Handwritten signature)

Схема №1
границ прилегающей территории дошкольной группы пос. Мийнала Мийнальского
сельского поселения Лахденпохского муниципального района Республики Карелия



Условные обозначения:

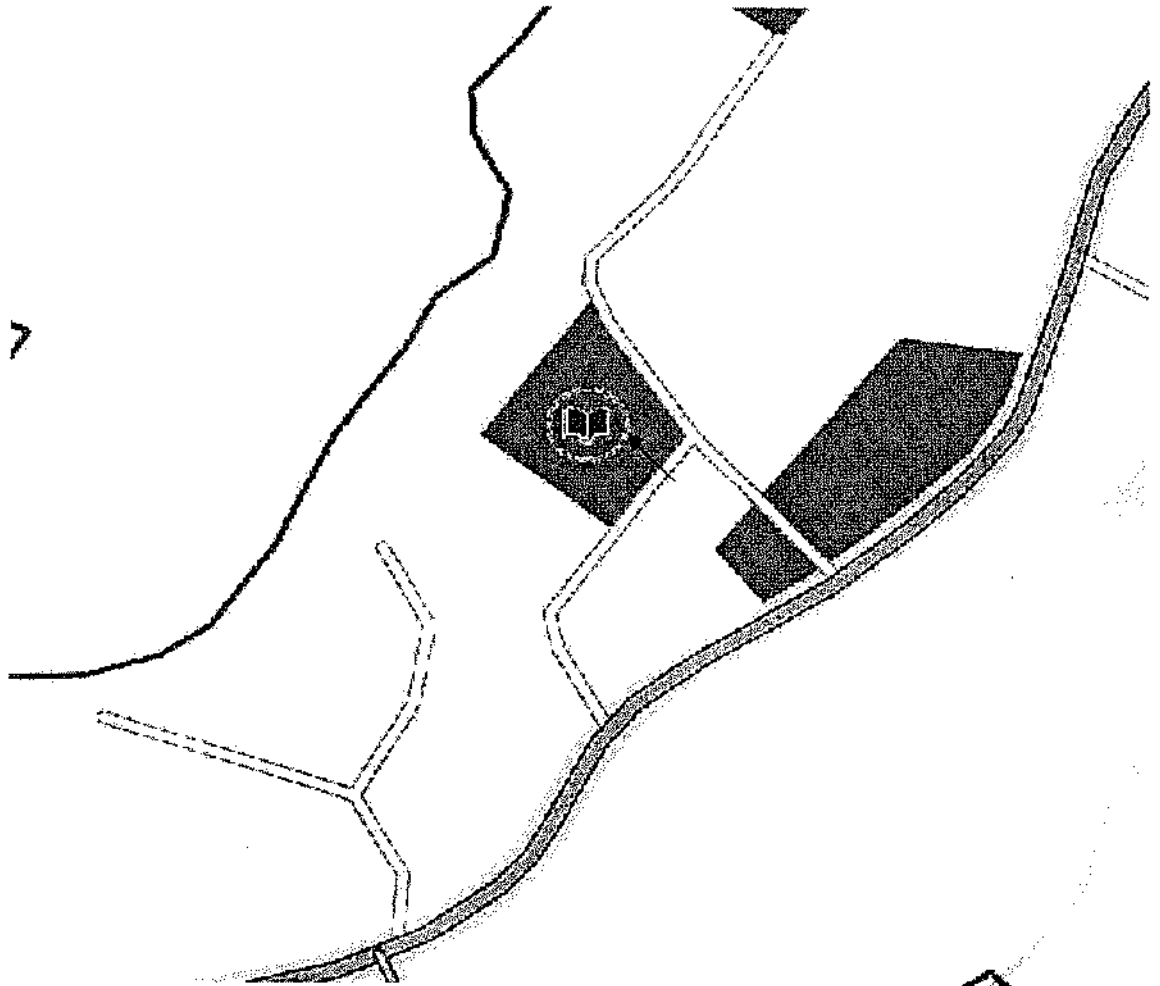
| | |
|---|---|
| Граница участка | — |
| Зона, на которой запрещена продажа алкогольной продукции | — |
| Вход в объект | → |



КОПЧЯ ВЕРНА
ГЛАВА МИЙНАЛЬСКОГО
ПОСЕЛЕНИЯ ТИМИНАГИ

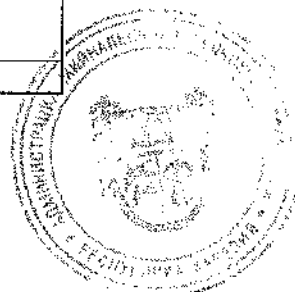
[Handwritten signature]

Схема №2
границ прилегающей территории МКДОУ детский сад №9 «Теремок» Мийнальского
сельского поселения Лахденпохского муниципального района Республики Карелия



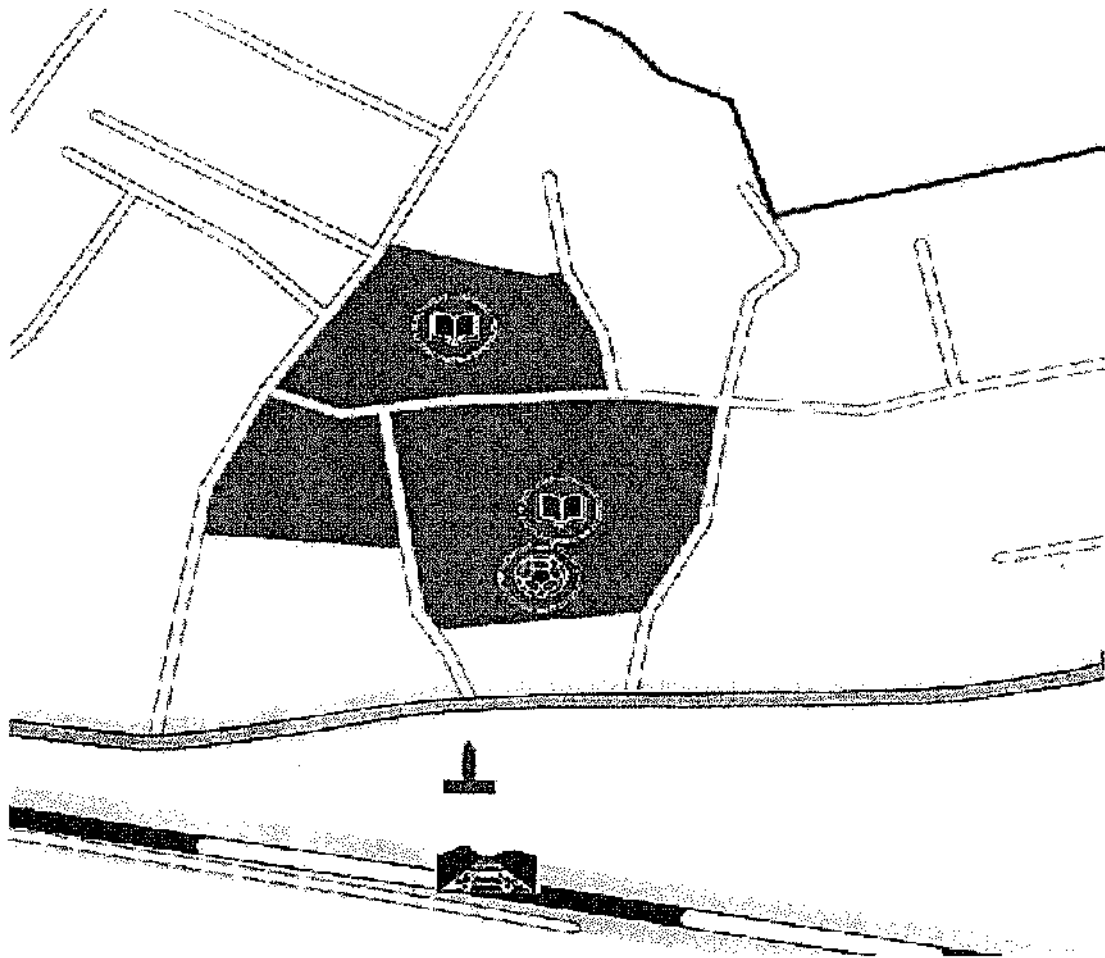
Условные обозначения:

| | |
|---|---------|
| Граница участка | — — — — |
| Зона, на которой запрещена продажа алкогольной продукции | — — — — |
| Вход в объект | → |



КОЛЕСА ВЕРНА
ГЛАВА МИЙНАЛЬСКОГО
ПОСЕЛЕНИЯ ТИМИНАГИ

Схема №3
границ прилегающей территории СОШ МКОУ «Ихальская средняя общеобразовательная
школа» Мийнальского сельского поселения Лахденпохского муниципального района
Республики Карелия



Условные обозначения:

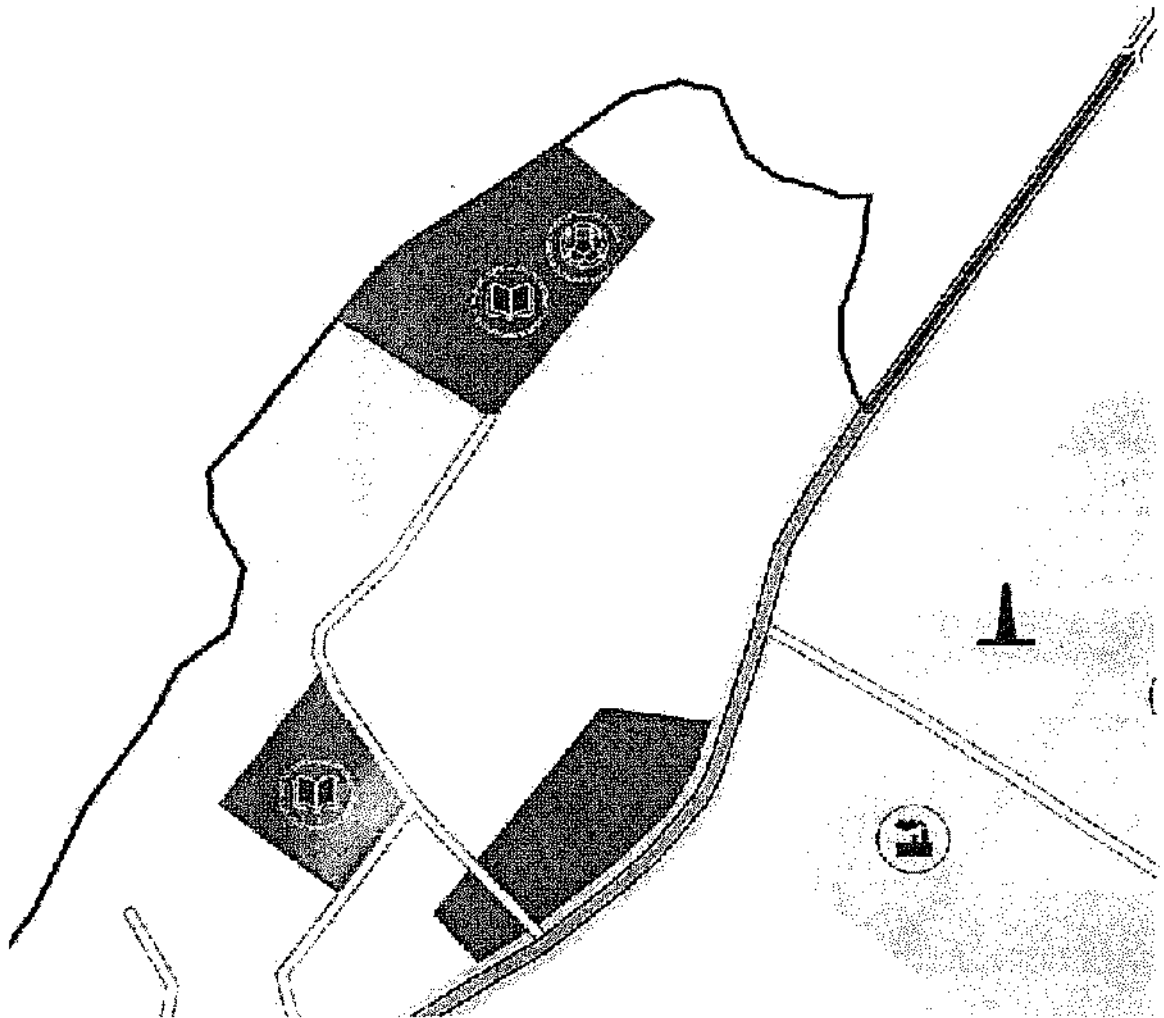
| | |
|---|---|
| Граница участка | — |
| Зона, на которой запрещена продажа алкогольной продукции | — |
| Вход в объект | → |



КОПИЯ ВЕРНА
ГЛАВА МИЙНАЛЬСКОГО
ПОСЕЛЕНИЯ ТИМНАГИ

[Handwritten signature]

Схема №4
границ прилегающей территории СОШ МКОУ «Мийнальская общеобразовательная
школа» Мийнальского сельского поселения Лахденпохского муниципального района
Республики Карелия



Условные обозначения:

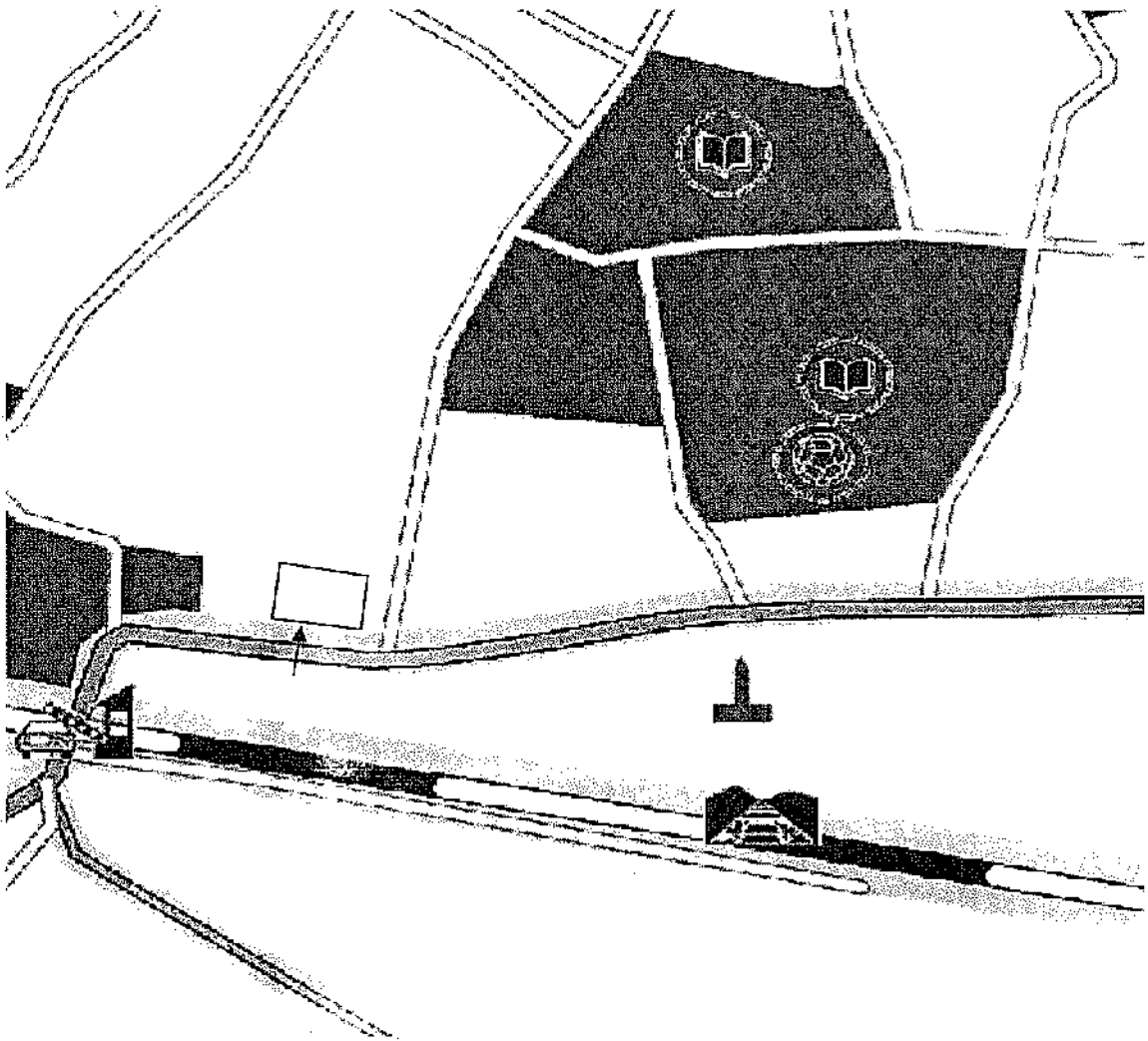
| | |
|---|---|
| Граница участка | — |
| Зона, на которой запрещена продажа алкогольной продукции | — |
| Вход в объект | → |



КОУИЯ ВЕРНА
ГЛАВА МИЙНАЛЬСКОГО
ПОСЕЛЕНИЯ ТИМИНАГИ


Handwritten signature

Схема №5
границ прилегающей территории ФАП пос. Ихала Мийнальского сельского поселения
Лахденпохского муниципального района Республики Карелия.



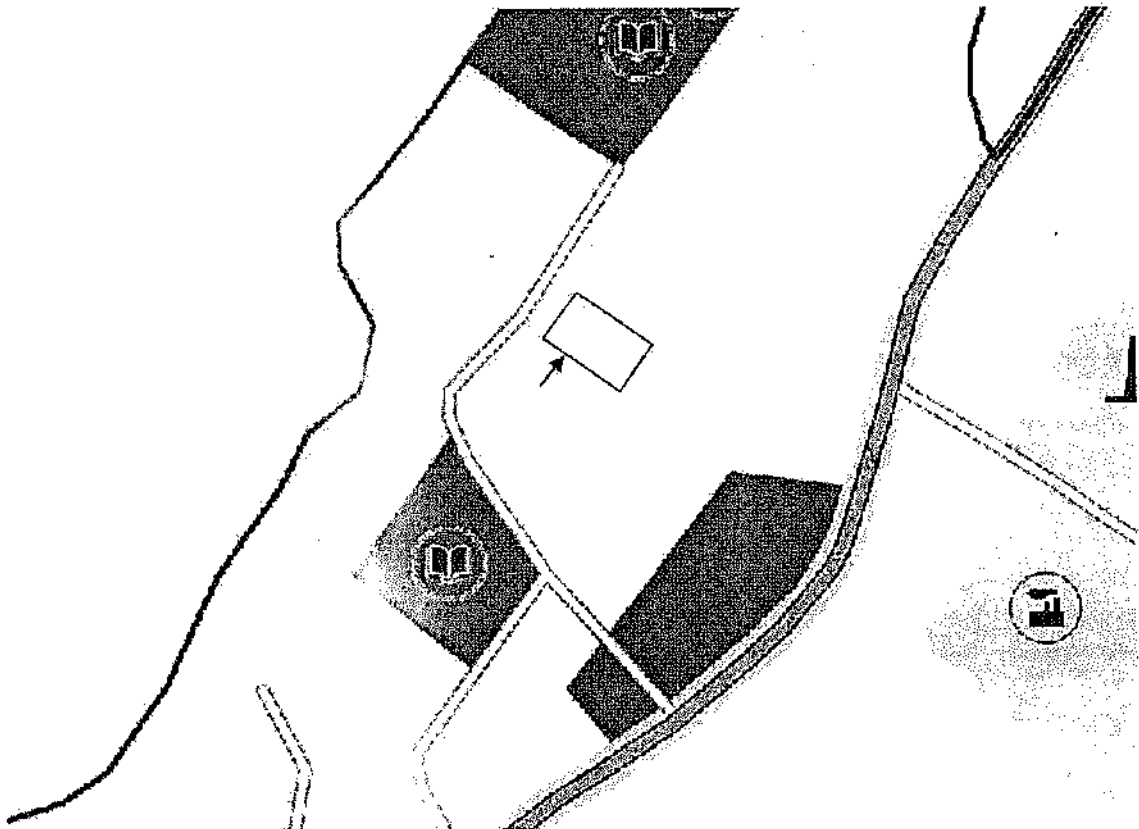
Условные обозначения:

| | |
|---|----|
| Граница участка | —— |
| Зона, на которой запрещена продажа алкогольной продукции | —— |
| Вход в объект | → |



КОИМЕ ВЕРНА
ГЛАВА МИЙНАЛЬСКОГО
ПОСЕЛЕНИЯ ТИМИНАГИ

Схема №6
границ прилегающей территории ФАП пос. Мийнала Мийнальского сельского поселения
Лахденпохского муниципального района Республики Карелия



Условные обозначения:

| | |
|---|---|
| Граница участка | — |
| Зона, на которой запрещена продажа алкогольной продукции | ■ |
| Вход в объект | → |



КОПЕЦ ВЕРНА
ГЛАВА МИЙНАЛЬСКОГО
ПОСЕЛЕНИЯ ТИМИНАГИ