



РЕСПУБЛИКА КАРЕЛИЯ

Администрация Чупинского городского поселения

ПОСТАНОВЛЕНИЕ № 23

пгт. Чупа

25 декабря 2014 года

«Об определении границ прилегающих к некоторым организациям (учреждениям) и объектам территорий, на которых не допускается розничная продажа алкогольной продукции на территории Чупинского городского поселения»

Руководствуясь Федеральными законами от 06.10.2003г. № 131-ФЗ «Об общих принципах организации местного самоуправления в Российской Федерации», от 22.11.1995г. № 171 «О государственном регулировании производства и оборота этилового спирта, алкогольной и спиртосодержащей продукции и об ограничении потребления (распития) алкогольной продукции», Постановлением Правительства Российской Федерации от 27.12.2012г. № 1425 «Об определении органами государственной власти субъектов Российской Федерации мест массового скопления граждан и мест нахождения источников повышенной опасности, в которых не допускается розничная продажа алкогольной продукции, а также определении органами местного самоуправления границ прилегающих к некоторым организациям и объектам территорий, на которых не допускается розничная продажа алкогольной продукции»

Администрация Чупинского городского поселения

ПОСТАНОВЛЯЕТ:

1. Не допускать розничную продажу алкогольной продукции на территориях прилегающих:
 - к детским, образовательным, медицинским организациям (учреждениям) и объектам спорта;
 - к оптовым и розничным рынкам, вокзалам и иным местам массового скопления граждан и местам нахождения источников повышенной опасности, определенным органами государственной власти субъектов Российской Федерации;
 - к объектам военного назначения.
2. При определении понятий «детские организации», «образовательные организации», «стационарный торговый объект», «обособленная территория» руководствоваться Постановлением Правительства РФ от 27.12.2012г. № 1425 «Об определении органами государственной власти субъектов РФ мест массового скопления граждан и мест нахождения источников повышенной опасности, в которых не допускается розничная продажа алкогольной продукции, а также определении органами местного самоуправления границ прилегающих к некоторым организациям и объектам территорий, на которых не допускается розничная продажа алкогольной продукции».

3. Установить границы территорий, прилегающих к организациям и объектам, указанным в п.1 настоящего постановления, либо к обособленным территориям (при наличии) организаций и объектов, указанных в п.1 настоящего постановления, на которых не допускается розничная продажа алкогольной продукции на расстоянии не менее 50 метров.

4. Установить способ расчета расстояния от организаций и (или) объектов до границ прилегающих территорий, как определение расстояния с использованием карты или плана населенного пункта с учетом сложившейся системы дорог, тротуаров, пешеходных путей, и т.д., то есть по кратчайшему маршруту движения пешехода от входа (выхода) на обособленную территорию (при наличии таковой) или от входа (выхода) в здание (строение, сооружение), в котором расположены организации и (или) объекты, указанные в п.1 настоящего постановления, до входа (выхода) для посетителей в стационарный торговый объект.

5. Утвердить схемы границ прилегающих территорий для организаций (учреждений) и (или) объектов, указанных в приложении №1 настоящего постановления, согласно приложению №2.

Схемы на 8 листах.

6. Признать утратившим силу:

- Постановление администрации Чупинского городского поселения «Об определении границ прилегающих к некоторым организациям и объектам территорий, на которых не допускается продажа алкогольной продукции» от 20 августа 2013 года №12,

- Постановление администрации Чупинского городского поселения «Об утверждении схем границ прилегающих к организациям и объектам территорий Чупинского городского поселения, на которой не допускается розничная продажа алкогольной продукции» от 20 августа 2013 года №17.

7. Контроль за исполнением настоящего постановления оставляю за собой.

Глава Чупинского городского поселения

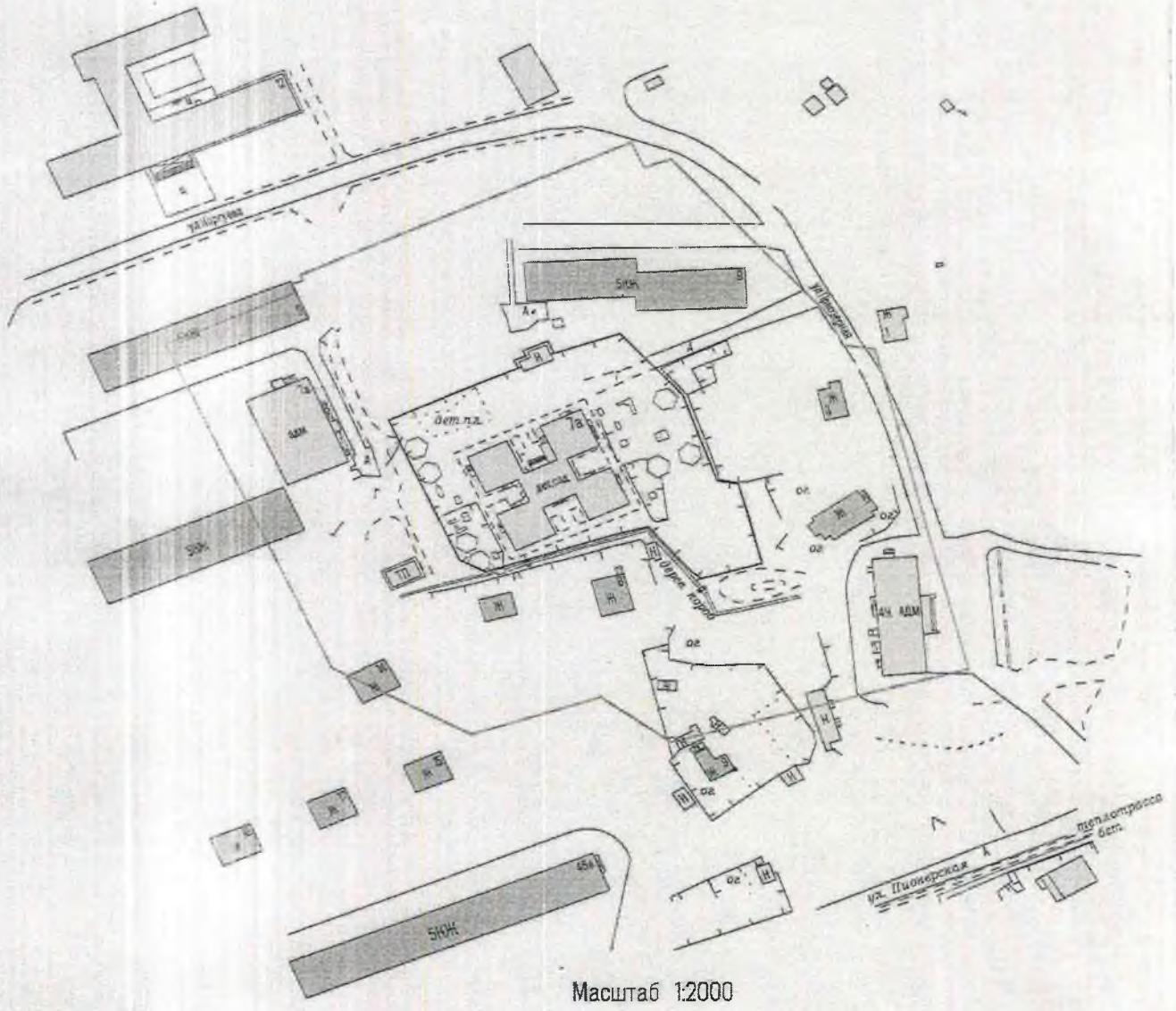
Давыдов Ю.А.

Размеры
границ прилегающих к некоторым организациям (учреждениям) и объектам
территорий, на которых не допускается розничная продажа алкогольной продукции на
территории муниципального образования «Чупинское городское поселение»

№	Наименование организаций	адрес	Расстояние от организации либо (при наличии) от обособленной территории указанной организации до границ прилегающих территорий
1	МБДОУ Чупинский детский сад	пгт.Чупа, ул.Приозерная, 7а	50 метров
2	МБОУ Чупинская средняя общеобразовательная школа	пгт.Чупа, ул.Коргуева, д.12	50 метров
3	МБОУ Чупинская средняя общеобразовательная школа (здание начальных классов)	пгт.Чупа, ул.Коргуева, д.10	50 метров
4	МБОУ дополнительного образования детей Чупинская районная детско-юношеская спортивная школа	пгт.Чупа, ул.Коргуева, д.2	50 метров
5	Филиал государственного образовательного учреждения среднего профессионального образования Республики Карелия «Северный колледж»	пгт.Чупа, ул.Коргуева, д.10	50 метров
6	Структурное подразделение ГБУЗРК «Лухская центральная районная больница»	пгт.Чупа, ул.Коргуева, д.4	50 метров
7	Стадион	пгт.Чупа, ул.Пионерская	50 метров
8	Ж/д вокзал	ст. Чупа	50 метров

Приложение №2 к постановлению администрации
Чупинского городского поселения от 25.12.2014г. №23
(схема №1)

Схема границ прилегающей территории
для МБОУ Чупинский детский сад
расположенный по адресу пгт. Чупа, ул. Приозерная, 7а



Масштаб 1:2000

Условные обозначения

Граница прилегающей территории, на которой не допускается розничная продажа алкогольной продукции с содержанием этилового спирта более 15 процентов объема готовой продукции (50 метров)

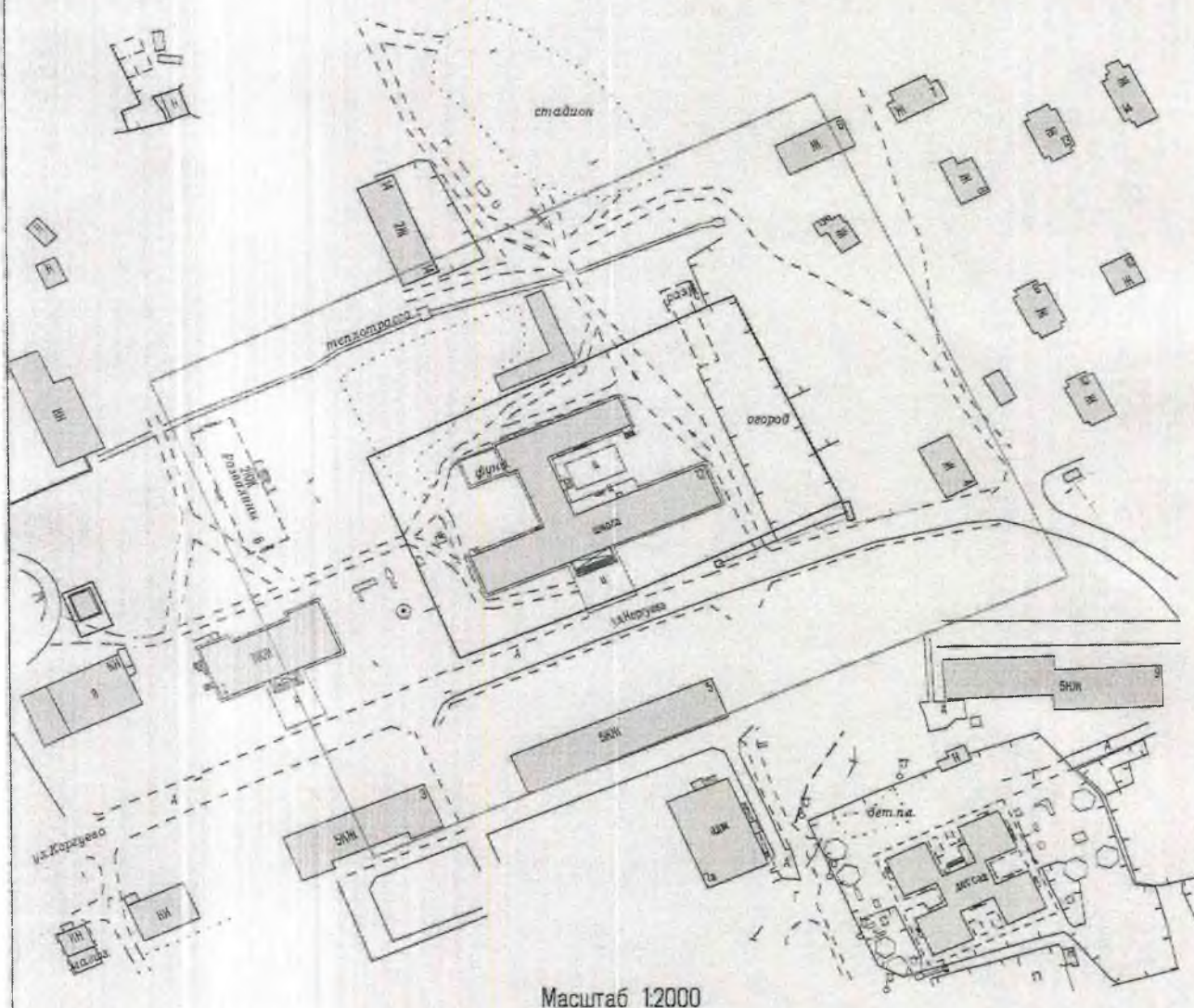
Граница существующего земельного участка № 005010318



Исполнитель Шаталов А.В.
08 2013 г.

Приложение №2 к постановлению администрации
Чупинского городского поселения от 25.12.2014г. №23
(схема №2)

Схема границ прилегающей территории
для МБОУ Чупинская средняя общеобразовательная школа
расположенной по адресу пгт. Чупа, ул. Коргуева, д. 12



Условные обозначения

- граница прилегающей территории, на которой не допускается розничная продажа алкогольной продукции с содержанием этилового спирта более 15 процентов объема готовой продукции (50 метров)
- граница существующего земельного участка с кадастровым номером 10:18:0050102:32

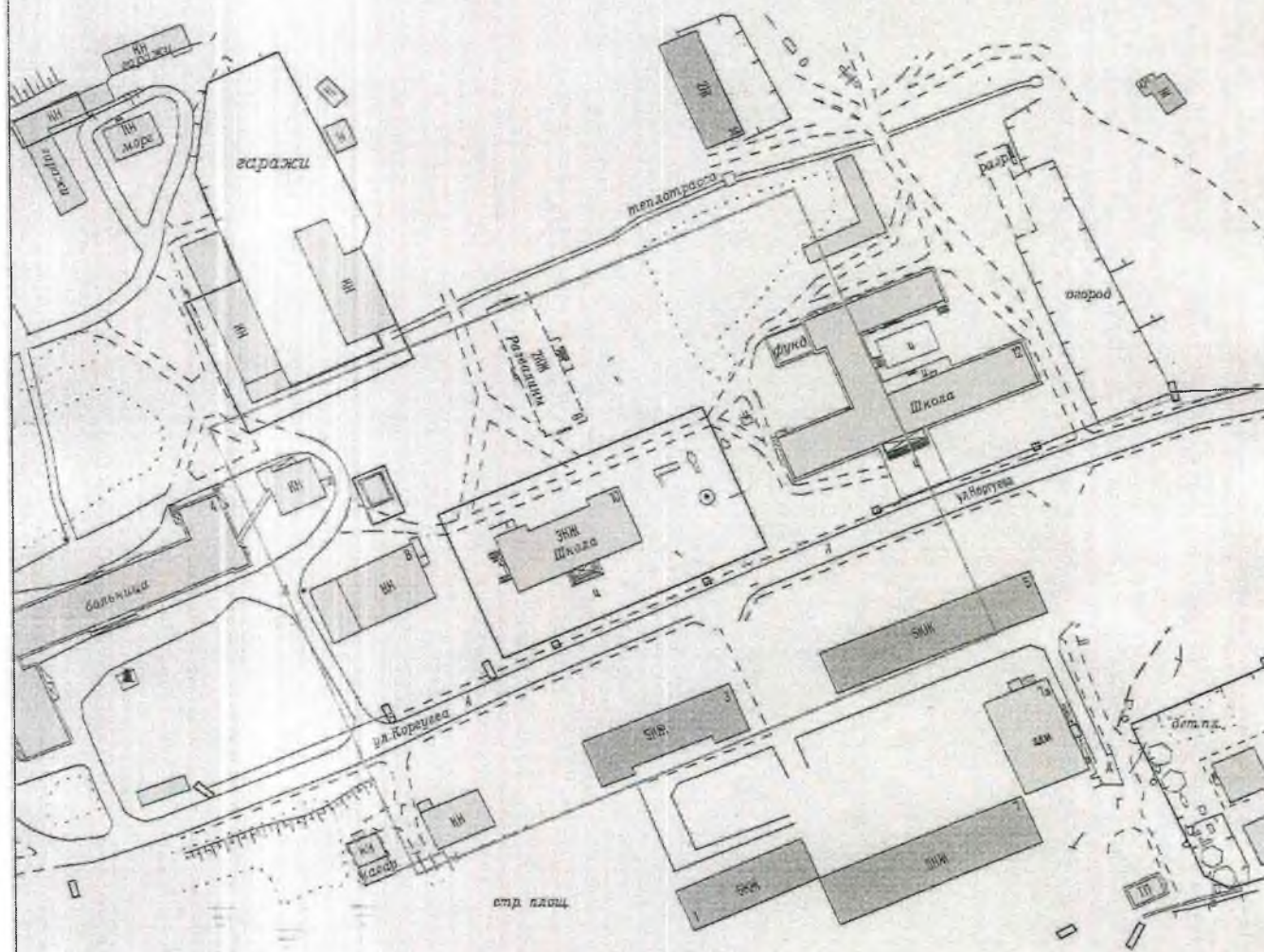


Исполнитель *Шамов А.В.*

08 2013 г.

Приложение №2 к постановлению администрации
Чупинского городского поселения от 25.12.2014г. №23
(схема №3)

Схема границ прилегающей территории
для МБОУ Чупинская средняя общеобразовательная школа
(Здание начальных классов)
расположенного по адресу пгт. Чупа, ул. Коргуева, д. 10



Масштаб 1:2000

Условные обозначения

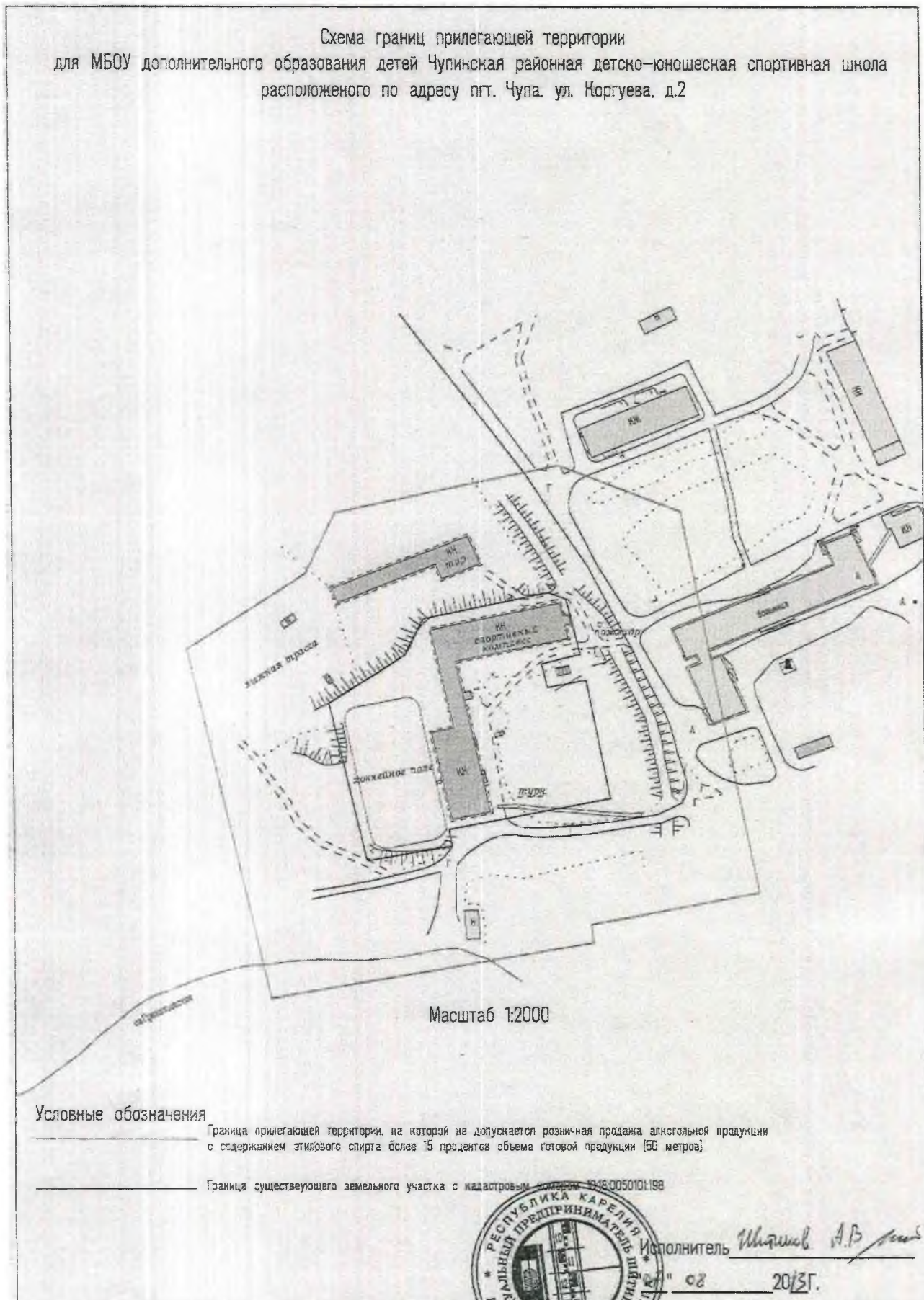
- граница прилегающей территории, на которой не допускается розничная продажа алкогольной продукции с содержанием этилового спирта более 15 процентов объема готовой продукции (50 метров)
- Граница существующего земельного участка с кадастровым номером 10:16:0050102:32



полнитель *Матвилов А.В.*
08 2015 г.

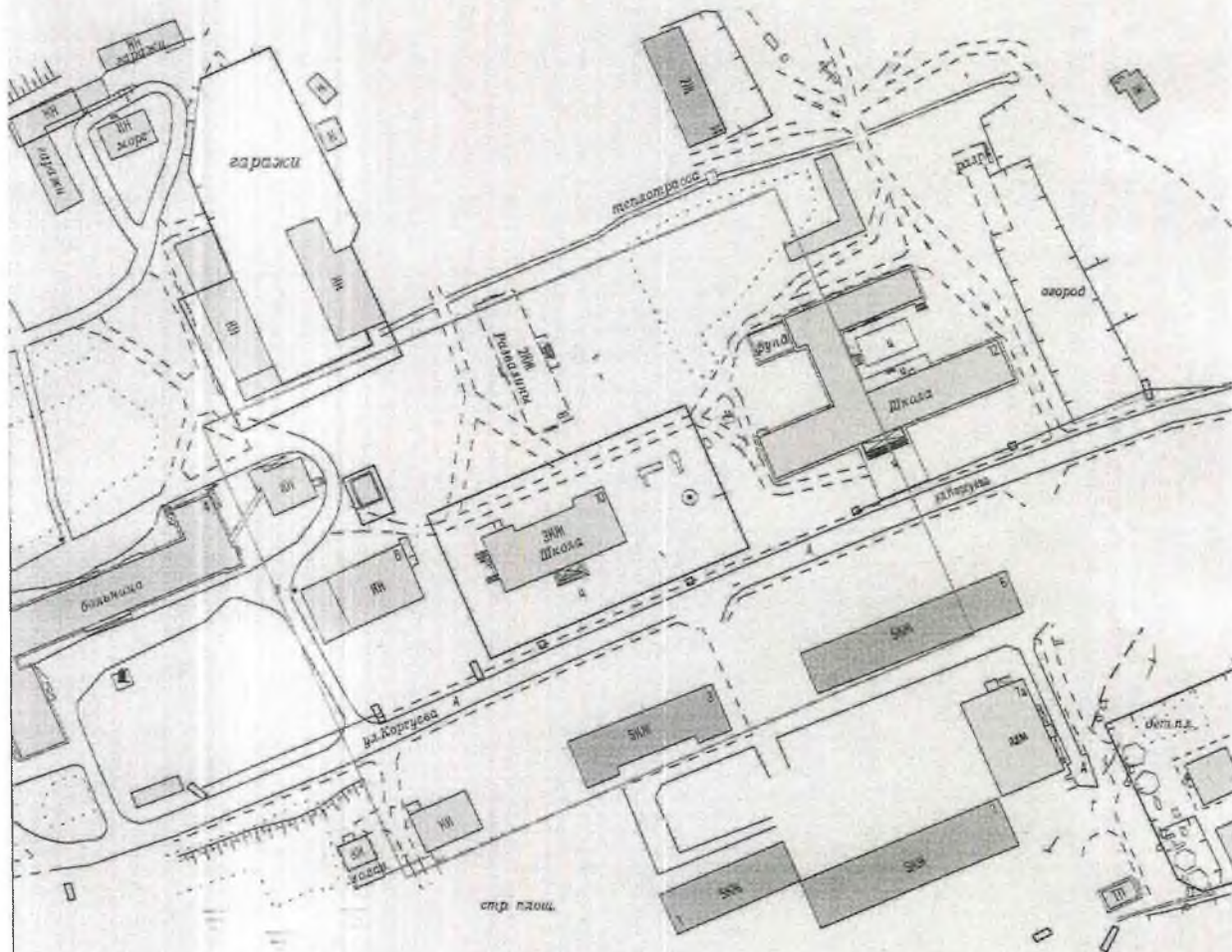
Приложение №2 к постановлению администрации
Чупинского городского поселения от 25.12.2014г. №23
(схема №4)

Схема границ прилегающей территории
для МБОУ дополнительного образования детей Чупинская районная детско-юношеская спортивная школа
расположенного по адресу пгт. Чупа, ул. Коргуева, д.2



Приложение №2 к постановлению администрации
Чупинского городского поселения от 25.12.2014г. №23
(схема .№5)

Схема границ прилегающей территории
для ГОУ СПО Республики Карелия "Северный колледж"
расположенного по адресу пгт. Чула, ул. Коргуева, д. 10



Масштаб 1:2000

Условные обозначения

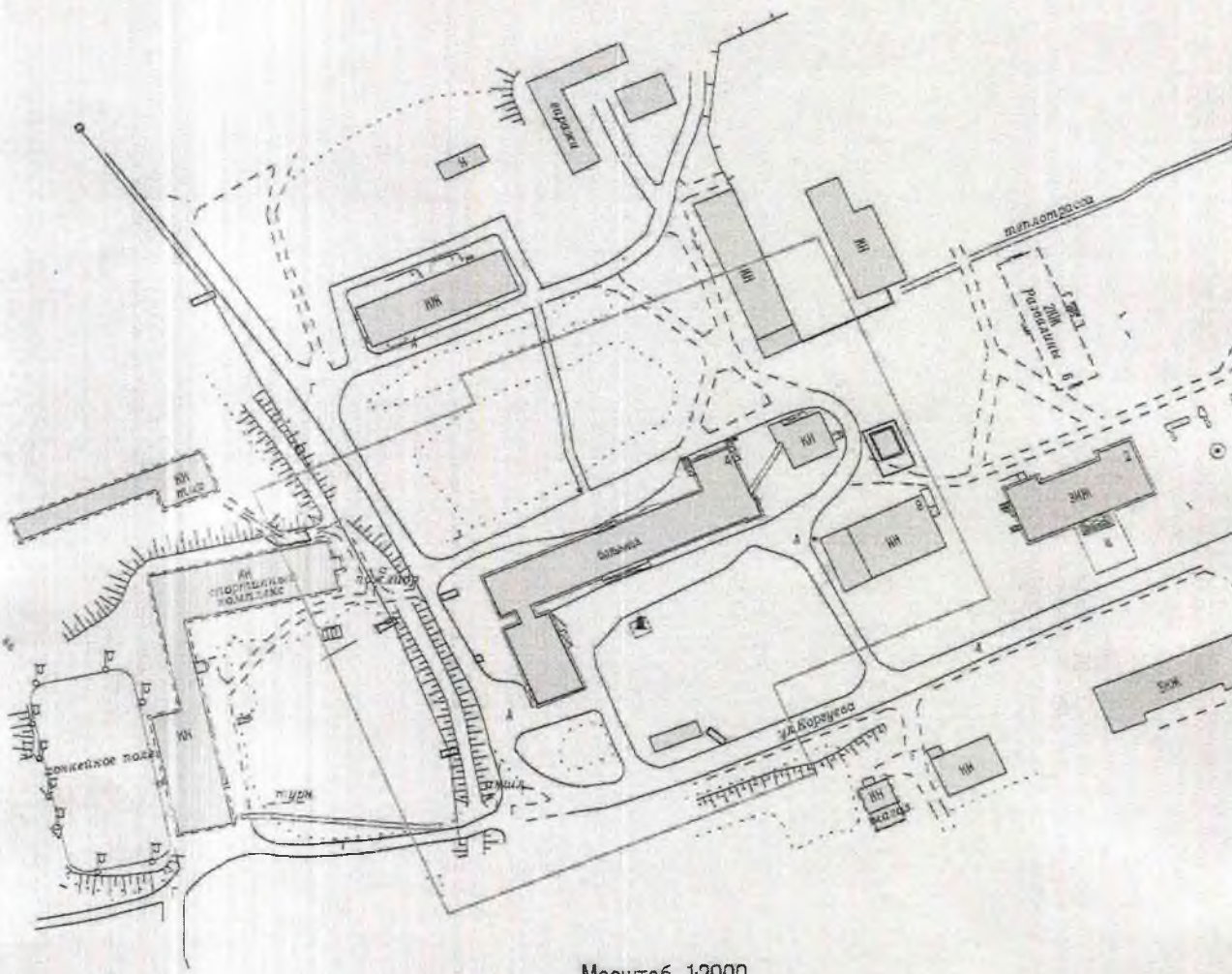
- граница прилегающей территории, на которой не допускается розничная продажа алкогольной продукции с содержанием этилового спирта более 15 процентов объема готовой продукции (50 метров)
- _____ Граница существующего земельного участка с кадастровым номером 10:18:0050102:32



полнитель *Шатин А.В.*
2015 г.

Приложение №2 к постановлению администрации
Чупинского городского поселения от 25.12.2014г. №23
(схема №6)

Схема границ прилегающей территории
для структурного подразделения ГБУЗРК "Лоухская центральная районная больница"
расположенного по адресу пгт. Чупа, ул. Коргуева, д. 4



Масштаб 1:2000

Условные обозначения

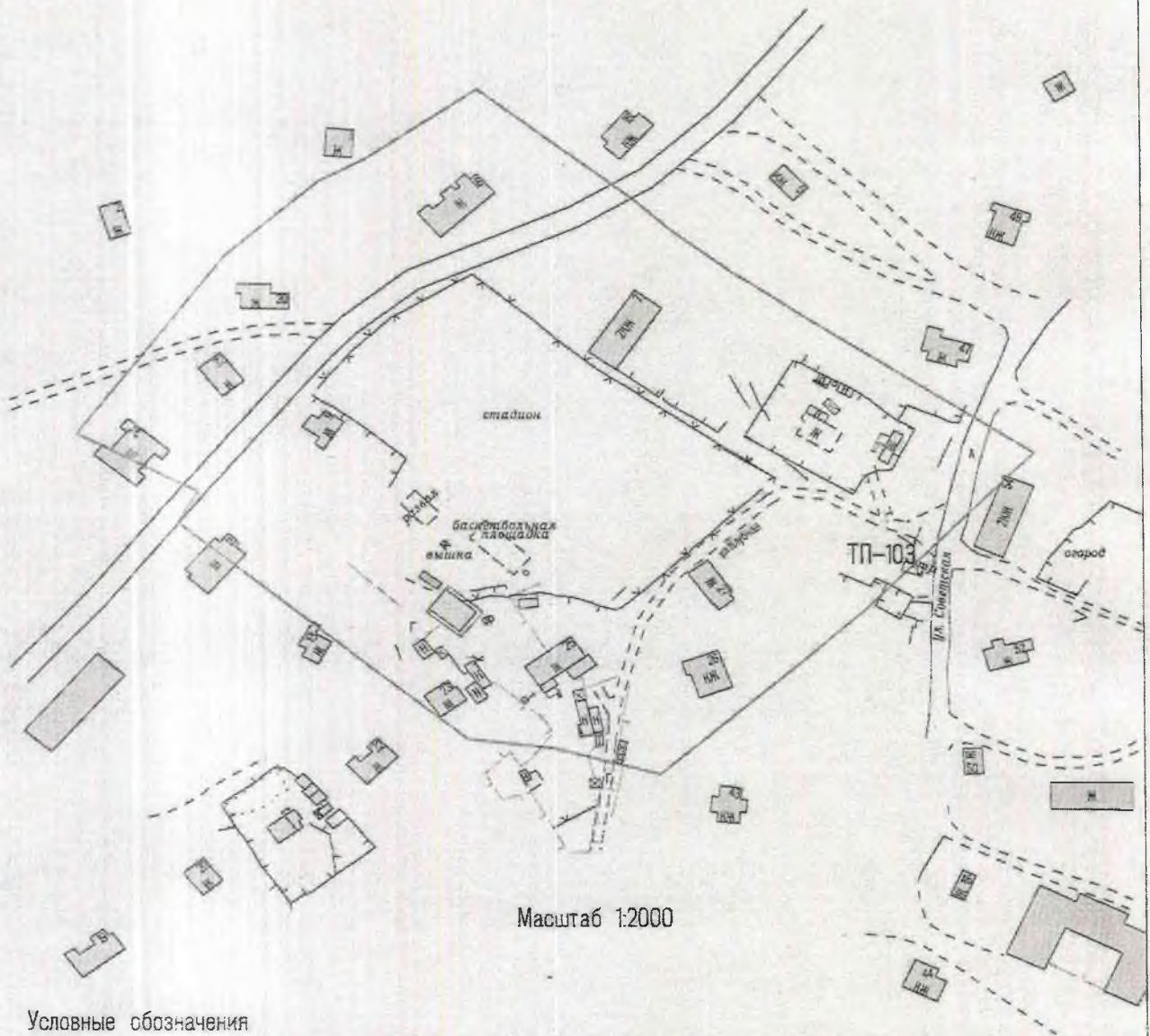
----- граница прилегающей территории, на которой не допускается розничная продажа алкогольной продукции с содержанием этилового спирта более 15 процентов объема готовой продукции (50 метров)



Исполнитель *Шамнов А.В.*
2013 г.

Приложение №2 к постановлению администрации
Чупинского городского поселения от 25.12.2014г. №23
(схема №7)

Схема границ прилегающей территории
для стадиона расположенного в пгт. Чупа, по ул. Пионерская



Масштаб 1:2000

Условные обозначения

— Граница прилегающей территории, на которой не допускается розничная продажа алкогольной продукции с содержанием этилового спирта более 15 процентов объема готовой продукции (50 метров)

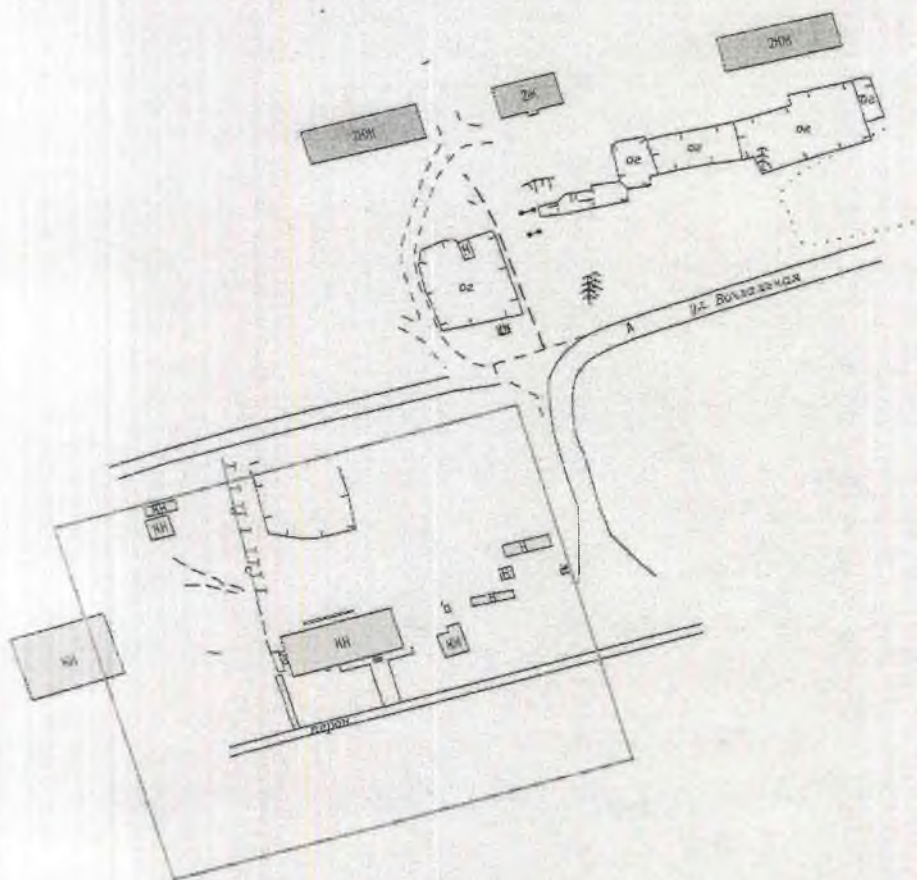


Исполнитель *Иванов А.В.*

"07" 08 2013г.

Приложение №1 к постановлению администрации
Чупинского городского поселения от 25.12.2014г. №23
(схема №8)

Схема границ прилегающей территории
для Ж/д Вокзала
расположенного по адресу ст. Чупа



Масштаб 1:2000

Условные обозначения

Граница прилегающей территории, на которой не допускается розничная продажа алкогольной продукции с содержанием этилового спирта более 15 процентов объема готовой продукции (50 метров)



исполнитель Шинин В. В.
08 2013г.