



РЕСПУБЛИКА КАРЕЛИЯ

АДМИНИСТРАЦИЯ ПЕТРОЗАВОДСКОГО ГОРОДСКОГО ОКРУГА

ПОСТАНОВЛЕНИЕ

23.10.2014

№ 5272

О внесении изменений в постановление
Администрации Петрозаводского
городского округа от 29.08.2014 № 4312

Рассмотрев представленные материалы, Администрация Петрозаводского городского округа
ПОСТАНОВЛЯЕТ:

Внести изменения в постановление Администрации Петрозаводского городского округа от 29.08.2014 № 4312 «Об утверждении схем границ прилегающих территорий организаций и объектов, на которых не допускается розничная продажа алкогольной продукции», утвердив в новой редакции схемы границ прилегающих территорий, на которой не допускается розничная продажа алкогольной продукции:

- к муниципальному бюджетному образовательному учреждению дополнительного образования детей Петрозаводского городского округа «Детская музыкально-хоровая школа» (10-метровая зона), в районе пр.Первомайского, д.4а;
- к муниципальному бюджетному образовательному учреждению дополнительного образования детей Петрозаводского городского округа «Детская музыкальная школа № 1 им. Г.Синисало» (10-метровая зона), в районе ул.Московской, д.12;
- к Федеральному государственному бюджетному образовательному учреждению высшего профессионального образования «Петрозаводский государственный университет» (10-метровая зона), в районе пр.Ленина, д.33 (прилагаются).

Глава Петрозаводского городского округа

Г.И.Ширшина

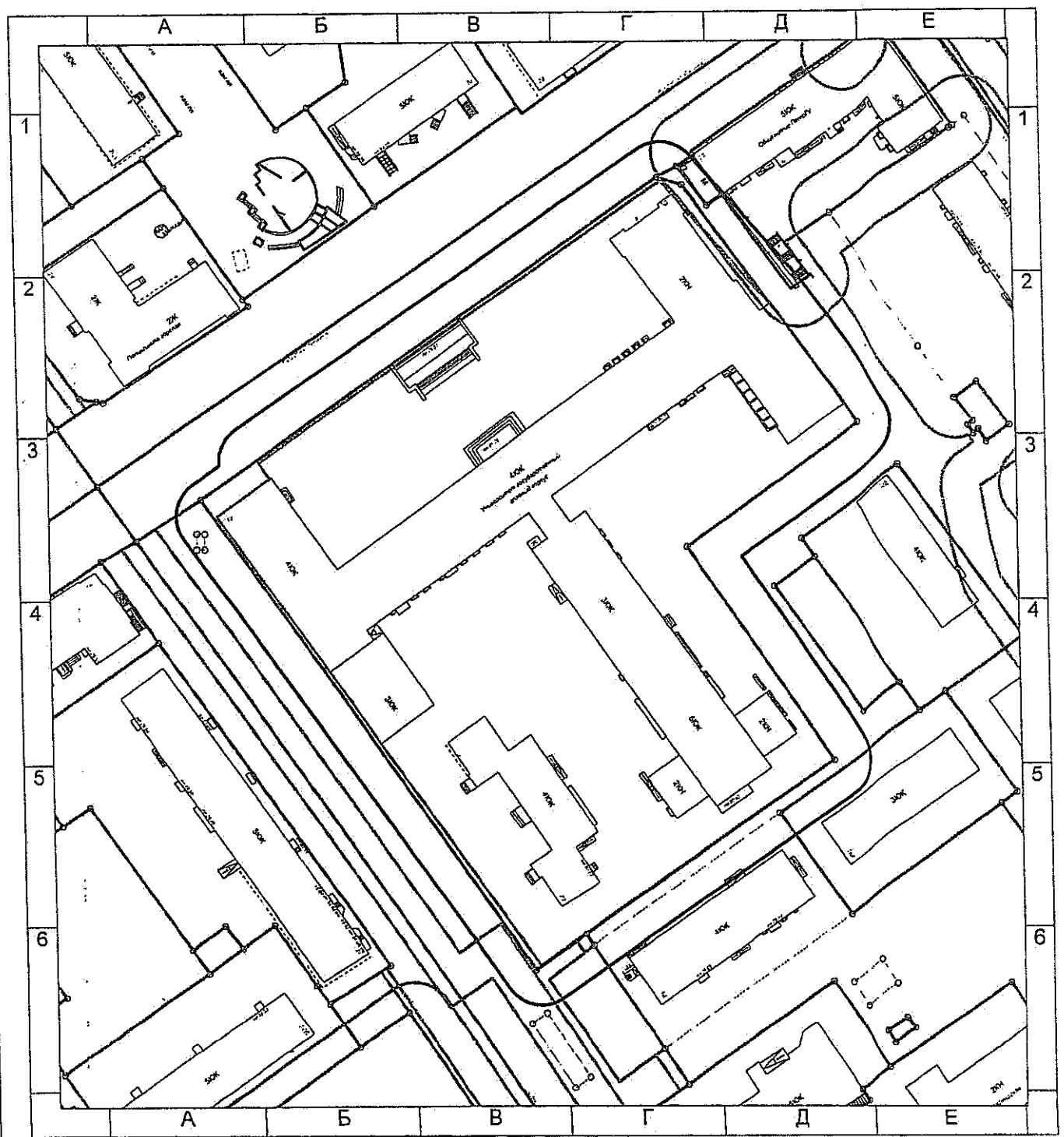


Разослать: Петросовет, Управление земельных ресурсов-4, Управление архитектуры и градостроительства, Прокуратура г.Петрозаводска, МУП «Петрозаводское градостроительное бюро».

УТВЕРЖДЕНА
 Постановлением Администрации
 Петрозаводского городского округа
 от 29-10-2014 № 5272

СХЕМА ГРАНИЦ ПРИЛЕГАЮЩЕЙ ТЕРРИТОРИИ, НА КОТОРОЙ НЕ ДОПУСКАЕТСЯ РОЗНИЧНАЯ ПРОДАЖА АЛКОГОЛЬНОЙ ПРОДУКЦИИ

Кадастровый квартал № 10:01:0010142	Прилегающая территория к Федеральному государственному бюджетному образовательному учреждению высшего профессионального образования "Петрозаводский государственный университет" (10-метровая зона)
Местоположение г.Петрозаводск, в районе пр.Ленина, д.33	

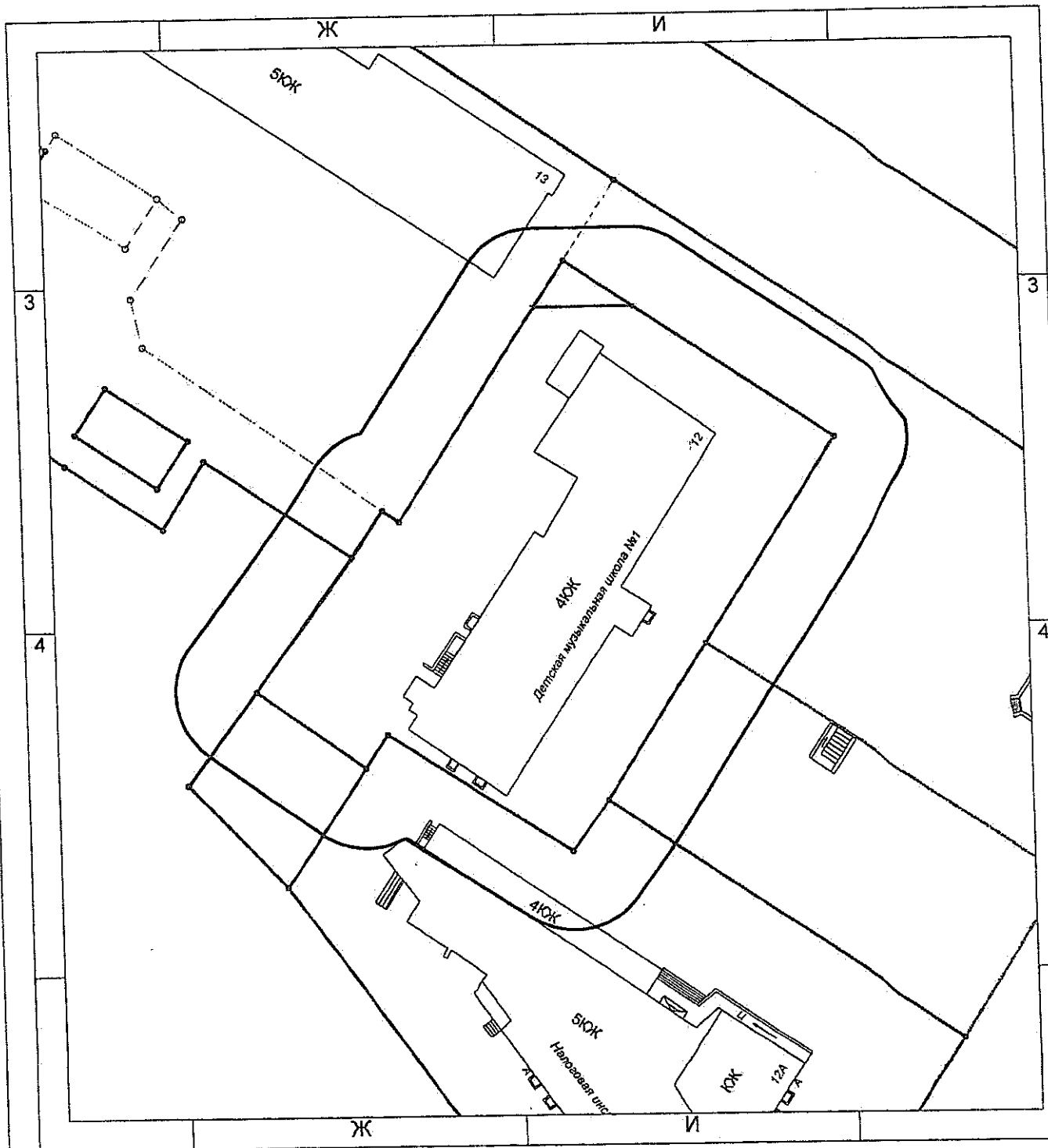


Масштаб М 1:1500

УТВЕРЖДЕНА
 Постановлением Администрации
 Петрозаводского городского округа
 от 29.10.2015 № 5277

СХЕМА ГРАНИЦ ПРИЛЕГАЮЩЕЙ ТЕРРИТОРИИ НА КОТОРОЙ НЕ ДОПУСКАЕТСЯ РОЗНИЧНАЯ ПРОДАЖА АЛКОГОЛЬНОЙ ПРОДУКЦИИ

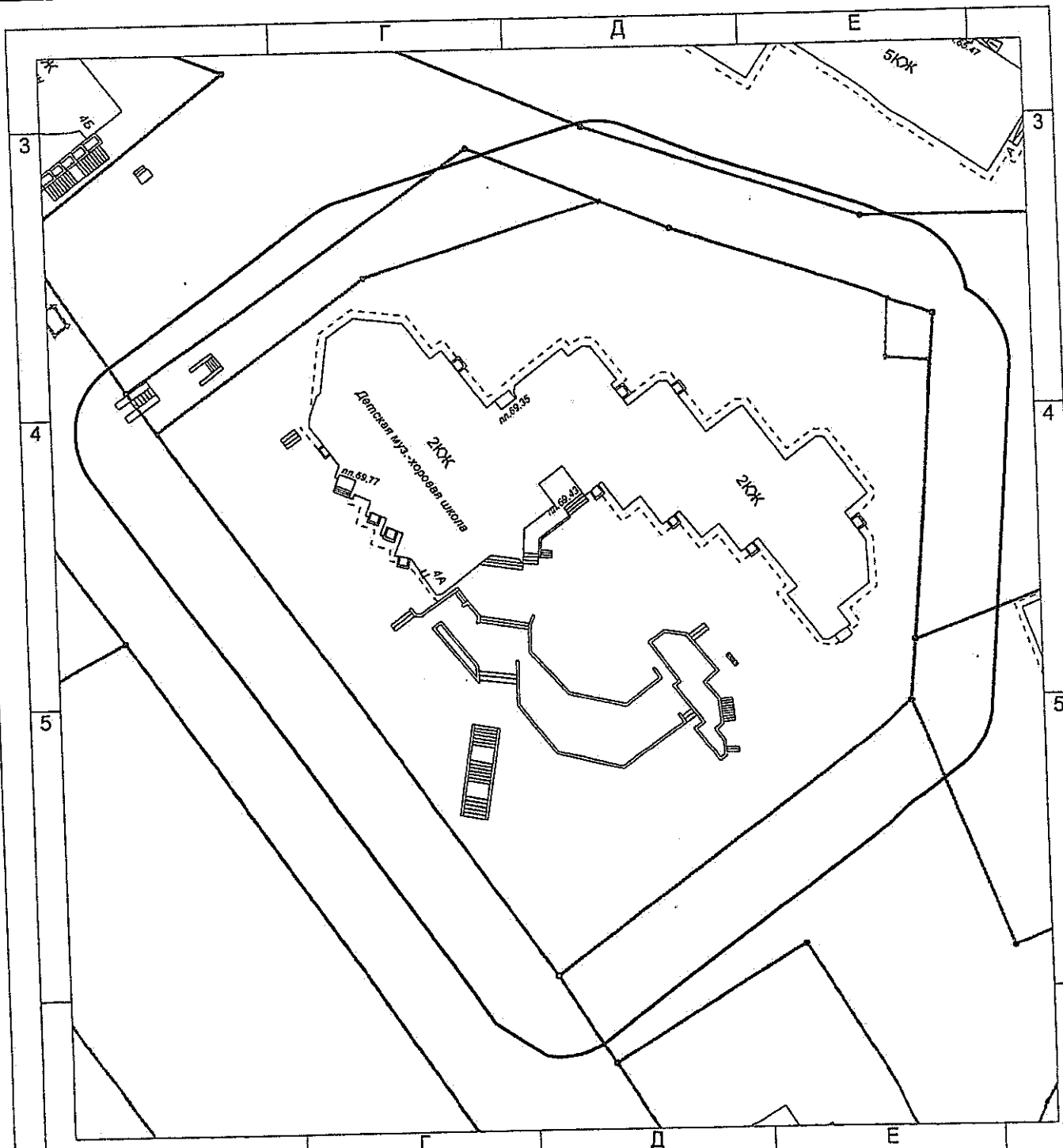
Кадастровый квартал № <u>10:01:0030116</u>	Прилегающая территория к муниципальному бюджетному образовательному учреждению дополнительного образования детей Петрозаводского городского округа "Детская музыкальная школа № 1 им. Г. Синисало" (10-метровая зона)
Местоположение г. Петрозаводск, в районе ул. Московской, д. 12	



УТВЕРЖДЕНА
 Постановлением Администрации
 Петрозаводского городского округа
 от 23.10.2016 № 6777

СХЕМА ГРАНИЦ ПРИЛЕГАЮЩЕЙ ТЕРРИТОРИИ НА КОТОРОЙ НЕ ДОПУСКАЕТСЯ РОЗНИЧНАЯ ПРОДАЖА АЛКОГОЛЬНОЙ ПРОДУКЦИИ

Кадастровый квартал № 10:01:0030131	Прилегающая территория к муниципальному бюджетному образовательному учреждению дополнительного образования детей Петрозаводского городского округа "Детская музыкально-хоровая школа" (10-метровая зона)
Местоположение г.Петрозаводск, в районе пр.Первомайского, д.4а	



Масштаб М 1:750